


PLAN DES SERVITUDES Partie Nord

Echelle: 1/12 000




| | |
|---|-------------------------------------|
| Approuvé par la délibération n° 7-2013/APS du 28 mars 2013 | PLAN N° PS_02_Nord |
| Mis à jour par arrêté provincial n° 275-2023/ARR/DAEM du 16 août 2023 | |

Réalisation cartographique : **MONT-DORE** 

LEGENDE

- Monuments historiques
- Périmètres de protection des monuments historiques
- Carrières
- ICPE
- Captages publics

Périmètres de protection des eaux autour des captages

- | | |
|---|-------------------------------------|
|  | Périmètres de protection immédiate |
|  | Périmètres de protection rapprochée |
|  | Périmètres de protection éloignée |

Servitudes aéronautiques



- Décollage à l'Est
- Décollage à l'Ouest

Servitudes électriques

- - - - Réseaux HT-150 KVA
 — Servitudes HT-150 KVA
 - - - - Réseaux MT-33 KVA
 — Servitudes MT-33 KVA

Les servitudes OPT





- Axes des faisceaux
- Zones primaires de dégagement
- Zones de protection
- Zones secondaires de dégagement
- Zones spéciales de dégagement

-  Périmètres m
-  Sites classés

Réerves provinciales

- Aires de gestion durable des ressources (AGDR)
- Réserves naturelles

Milieux naturels

- | | |
|---|---|
|  | Fôrets denses humides et sempervirentes |
|  | Herbiers |
|  | Mangroves |
|  | Récifs |

Sources :
DITTT : Plan cadastral
DIMENC : Cadastre minier, ICPE, carrières
DAVAR : Périmètres de protection des eaux autour des captages
DDDT : Réserves provinciales, patrimoine UNESCO, écosystème
DGJS : Patrimoine classé ou inscrit à l'inventaire supplémentaire
OPT : Servitudes hertziennes
ENERCAL / EEC : Servitudes électriques

Réseau géodésique : RGNC 91-93
Projection : Lambert NC

